

ПРОТОКОЛ № 57

заседания Комиссии по определению границ рыболовных участков на территории Чукотского автономного округа

22 ноября 2023 года

г. Анадырь

Председествовал
заместитель начальника Департамента, председатель Комитета по
рыболовству Департамента сельского хозяйства и продовольствия
Чукотского автономного округа, заместитель председателя Комиссии
А.Н. Скрябикова

Присутствовали:

Члены Комиссии:

- | | |
|----------------------------------|--|
| Амерханян
Сергей Владимирович | - Заместитель начальника Департамента, начальник
Управления природопользования и охраны
окружающей среды Департамента природных
ресурсов и экологии Чукотского автономного
округа; |
| Батурина
Мария Александровна | - Начальник отдела рыболовства Комитета по
рыболовству Департамента сельского хозяйства и
продовольствия Чукотского автономного округа; |
| Батанов
Роман Леонидович | - Начальник отдела научных исследований
биоресурсов внутренних водоемов и вод,
прилегающих к Чукотскому автономному округу
(ЧукотНИО), Тихоокеанского филиала ФГБНУ
«ВНИРО» («ТИНРО»); |
| Вуквукай
Раиса Алексеевна | - Начальника отдела сельского хозяйства и
продовольствия Управления промышленной и
сельскохозяйственной политики Администрации
Анадырского муниципального района; |
| Долганская
Валентина Юрьевна | - Заместитель начальника Управления по делам
коренных малочисленных народов Чукотки
Аппарата Губернатора и Правительства Чукотского
автономного округа; |
| Кириллов
Сергей Владимирович | - Сотрудник Управления Федеральной службы
безопасности России по Чукотскому автономному
округу; |
| Миндалев
Виталий Юрьевич | - Президент Некоммерческой организации
«Ассоциация рыбопромышленников и
переработчиков Чукотского автономного округа»; |

Количество присутствующих на заседании членов Комиссии:	8
Количество отсутствующих на заседании членов Комиссии:	11
Количество членов Комиссии, принимающих дистанционное участие в голосовании:	4 (Тевлявье А.В., Левашов С.В., Петруненко П.А., Юманов В.В.)
Кворум:	имеется

ХОД ЗАСЕДАНИЯ:

О поступившем предложении по определению границ рыболовного участка (далее – рлу, если не оговорено иное) для осуществления рыболовства в целях обеспечения традиционного образа жизни и осуществления традиционной хозяйственной деятельности коренных малочисленных народов Севера, Сибири и Дальнего Востока Российской Федерации (далее – традиционное рыболовство) на территории Чукотского автономного округа.

*(Заместитель начальника Департамента, председатель Комитета по рыболовству
Департамента сельского хозяйства и продовольствия Чукотского автономного округа,
заместитель председателя Комиссии СКРЯБИКОВА А.Н.)*

СКРЯБИКОВА А.Н.:

Сегодня мы рассматриваем предложение по формированию рлу для осуществления традиционного рыболовства, расположенного в Анадырском муниципальном районе, предложение по формированию которого поступило в 2023 году в адрес Департамента сельского хозяйства и продовольствия Чукотского автономного округа (далее – Департамент).

В целях рассмотрения границ рлу Департаментом были направлены запросы о наличии (отсутствии) ограничений в формировании рассматриваемого рлу, в том числе ограничений установленных п. 9 Правил определения границ рыболовных участков, утверждённых постановлением Правительства Российской Федерации от 14.06.2018 № 681 (далее - Постановление № 681).

Предлагаю перейти к рассмотрению границ рлу.

1. Рлу для осуществления традиционного рыболовства, расположенный в Анадырском лимане в Анадырском муниципальном районе.

Границы рлу, определённые в соответствии с п. 7 Постановления № 681 в географических координатах (система координат WGS-84):

т.1 64°37'48,22" с.ш. 177°29'55,72" в.д.;

т.2 64°37'25,42" с.ш. 177°29'15,73" в.д.;

т.3 64°37'25,42" с.ш. 177°30'03,25" в.д.;

т.4 64°37'48,22" с.ш. 177°30'03,25" в.д.

описание границ:

от точки 1 до точки 2 по береговой линии;

от точки 2 до точки 3 по прямой линии;

от точки 3 до точки 4 по прямой линии;

от точки 4 до точки 1 по прямой линии

Границы участка установлены в пределах акватории водоема, за исключением участков суши.

Длина участка по береговой линии – 1046 м. Ширина: т.1-т.4 – 100 м., т.2-т.3 – 631,5 м. Площадь – 34,6 га.

СКРЯБИКОВА А.Н.:

Предложение по формированию рлу поступило 22.08.2023г. в адрес Департамента от ТСО КМНЧ «Кобелев» письмом № б/н от 22.08.2023.

Тихоокеанский филиал ФГБНУ «ВНИРО» («ТИНРО») письмом от 11.09.2023 № 01-10/3794 направил научное заключение о **нецелесообразности** формирования рлу, в целях недопущения увеличения пресса промысла на популяцию анадырской кеты, в связи с низким уровнем ее походов за последние 4 года в реки бассейна Анадырского лимана.

Департамент природных ресурсов и экологии Чукотского автономного округа письмом от 05.09.2023 № 01-04/2782 сообщил **об отсутствии наложения** границ рлу на границы особо охраняемой природной территории (далее – ООПТ) регионального значения.

Дальневосточное межрегиональное управление Федеральной службы по надзору в сфере природопользования письмом от 31.08.2023 № 19/14005 сообщило **об отсутствии** полного или частичного наложения границ рлу на границы ООПТ, нахождение границ рлу в границах ООПТ либо пересечение границами рлу границ ООПТ.

Военно-Морской флот Российской Федерации Минобороны России письмом от 06.09.2023 № 729/15/1321 сообщил **об отсутствии** ограничений на определение границ рлу.

ФГБУ «Администрация морских портов Приморского края и Восточной Арктики» письмом от 01.09.2023 № 1-7/3972 сообщила о нахождении границ

рлу **за границами** морского порта Анадырь, вне установленных путей движения судов и мест якорных стоянок.

Администрация Анадырского муниципального района письмом от 04.09.2023 № 01-08/2796/0302 сообщила о **расположении рлу в границах** Анадырского муниципального района.

Управление федеральной службы государственной регистрации, кадастра и картографии по Магаданской области и Чукотскому автономному округу (Управление Росреестра по Магаданской области и Чукотскому автономному округу) письмом от 01.09.2023 № 08-03071/23 сообщило о **нахождении** границ рлу в муниципальном образовании, указанном в представленных выкопировках с карт (Анадырский район). Так же Управление Росреестра по Магаданской области и Чукотскому автономному округу сообщило об отсутствии сведений о границах муниципальных образований Чукотского автономного округа в Едином государственном реестре недвижимости, ввиду чего установить факт наличия либо отсутствия нахождения границ рлу на территории двух и более муниципальных образований невозможно.

Региональная общественная организация «Ассоциация коренных малочисленных народов Чукотки» письмом от 21.11.2023 № 146 сообщила о **согласовании** формирования рлу в Анадырском лимане в Анадырском муниципальном районе.

РЕШИЛИ:

Рекомендовать Департаменту не определять границы рлу для осуществления традиционного рыболовства в Анадырском лимане в Анадырском муниципальном районе на основании заключения ТИПРО, направленного письмом от 11.09.2023 № 01-10/3794.

Голосование: «ЗА» – 11, «ПРОТИВ» - 1 (Тевлявье А.В.)






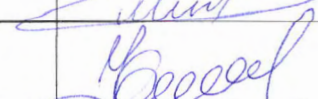
Решение «ПРИНЯТО»

Заместитель председателя Комиссии



А.Н. Скрыбикова

Подписи членов комиссии
присутствующих на заседании 22.11.2023

1. Кудрявцев Александр Владимирович	отсутствует
2. Батанов Роман Леонидович	Роман
3. Скрябикова Алёна Николаевна	
4. Батурина Мария Александровна	
5. Альшевская Юлия Александровна	отсутствует
6. Амерханян Сергей Владимирович	Сергей
7. Афонин Антон Анатольевич	отсутствует
8. Вуквукай Раиса Алексеевна	
9. Дейнега Виктор Викторович	отсутствует
10. Долганская Валентина Юрьевна	
11. Ештыганов Егор Валентинович	отсутствует
12. Левашов Сергей Викторович	лишние
13. Петруненко Павел Анатольевич	отсутствует, лишние
14. Урман Станислав Игоревич	отсутствует
15. Чадин Владимир Павлович	отсутствует
16. Юманов Василий Владимирович	лишние
17. Тевлявье Александра Владимировна	лишние
18. Миндалев Виталий Юрьевич	
19. Кириллов Сергей Владимирович	

Мнение члена Комиссии по определению границ рыболовных участков в Чукотском автономном округе

Тевлявье Александры Владимировны к заседанию Комиссии № 57 на 22.11.2023г

В соответствии с порядком работы Комиссии и в связи с невозможностью принять участие в заседании Комиссии по определению границ рыболовных участков в Чукотском автономном округе направляю своё мнение по повестке дня о поступившем предложении по определению границ рыболовного участка (далее – рлу, если не оговорено иное) для осуществления рыболовства в целях обеспечения традиционного образа жизни и осуществления традиционной хозяйственной деятельности коренных малочисленных народов Севера, Сибири и Дальнего Востока Российской Федерации (далее – традиционное рыболовство) на территории Чукотского автономного округа. Вношу предложение голосовать по каждому участку отдельно.

Данное предложение обосновано следующим:

Распоряжением Правительства РФ от 08.05.2009 г. № 631-р утвержден перечень мест традиционного проживания и традиционной хозяйственной деятельности коренных малочисленных народов Российской Федерации и перечня видов традиционной хозяйственной деятельности коренных малочисленных народов Российской Федерации. По перечню традиционных видов хозяйственной деятельности 13 наименований. В том числе в пункте 6 утверждено Рыболовство. Территория округа полностью отнесена к территории традиционного проживания коренных малочисленных народов Севера, Сибири и Дальнего Востока Российской Федерации, в том числе - территория г.о. Анадырь и Анадырского района.

Водные биологические ресурсы, добываемые коренными жителями (в частности рыба и её производные) входят в рацион питания самих жителей и являются источником жизненно необходимых элементов для нормального функционирования организма.

1. РЛУ для осуществления традиционного рыболовства, расположенный в Анадырском лимане в Анадырском муниципальном районе - «за включение».

Приложение на 1 л., в 1 экз.

Тевлявье А.В.



*Заместителю председателя
Комиссии по определению границ
рыболовных участков*

А.Н. Скрябиковой

*В связи с невозможностью принять участие в заседании заседания
Комиссии по определению границ рыболовных участков на территории Чукотского
автономного округа запланированном на 22 ноября 2023 года в 15 часов, (О
поступившем предложении по определению границ рыболовного участка (далее –
рлу, если не оговорено иное) для осуществления рыболовства в целях обеспечения
традиционного образа жизни и осуществления традиционной хозяйственной
деятельности коренных малочисленных народов Севера, Сибири и Дальнего
Востока Российской Федерации на территории Чукотского автономного округа.)
прошу учесть мой голос при его проведении, **не определять границы рлу для
осуществления традиционного рыболовства в Анадырском лимане в
Анадырском муниципальном районе на основании заключения ТИПРО,
направленного письмом от 11.09.2023 № 01-10/3794.***

22.11.2023

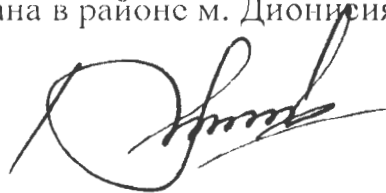


С.В. Левашов

Председателю Комиссии по
определению границ рыболовных
участков на территории
Чукотского автономного округа
Кудрявцеву А.В.

С предложением не определять границы рыболовного участка в
пределах Анадырского лимана в районе м. Дионисия согласен.

22 ноября 2023 г.



В.В. Юманов

Федеральная служба безопасности
Российской Федерации
(ФСБ России)

Управление Федеральной службы
безопасности Российской Федерации
по Чукотскому автономному округу
(УФСБ России по Чукотскому автономному округу)

22 ноября 2023 г. № 3/12-8835внс

ул. Отке 31, г. Анадырь, 689000,

тел. факс (42722) 2-28-86,

e-mail: ufsb87 @ fsb ru

Заместителю начальника Департамента
сельского хозяйства и продовольствия
Чукотского автономного округа

А.И. Скрябиковой

г. Анадырь, ул. Отке, д. 4, 689000,

M.Baturina@dpschukotka-gov.ru

Уважаемая Алена Николаевна!

С проектом протокола заседания Комиссии по определению границ
рыболовных участков на территории Чукотского автономного округа
№ 57 от 22.11.2023 согласен.

По вопросу № 1 повестки голосую «за».

Начальник подразделения Управления



П.А. Петруненко